

Para la realización del Plan de Comunicación y consulta Pública del Proyecto, el PN Lanín puso a disposición (y aún continúa disponible), en su sitio web www.pnlanin.org, la documentación del proyecto, memoria descriptiva e informe de impacto ambiental que aborda los impactos positivos y negativos del Proyecto desde un lenguaje coloquial, de fácil comprensión e interpretación por parte del público en general. Se trata de un documento sintético, con un índice que facilita la identificación de la información de una manera clara, rápida y efectiva y que posee en sus conclusiones un resumen de los principales impactos identificados, facilitando la comprensión sobre la magnitud del impacto que esta obra tendrá en el ambiente y en la vida de las personas que viven y visitan la ciudad de San Martín de los Andes y el Parque Nacional Lanín.

Es decir, la instancia de consulta pública y sus documentos fueron difundidos en el mes de enero de 2021 por diversidad de medios de comunicación locales de San Martín de los Andes como así también en las redes sociales oficiales del PN LANIN. Es notable mencionar el trabajo realizado desde el Área de Prensa del PN Lanín que tuvo como resultado la publicación en distintos diarios locales y provinciales de la invitación al público en general a acceder y leer el informe de impacto ambiental del Proyecto y sus conclusiones. Esta actividad se completó con la difusión en las redes sociales oficiales del PN LANIN (Facebook, Twitter, Instagram) que se utilizan como una vía de comunicación con la sociedad y el Parque y que conforman una herramienta efectiva de comunicación. El Facebook del PN Lanín tiene alrededor de 37.000 seguidores, Instagram 28.000 y Twitter alrededor de 3.000 seguidores.

A los efectos de habilitar la recepción de comentarios y observaciones del público, se puso a disposición en las redes y diarios un buzón digital usopublicolanin@apn.gob.ar que continúa abierto para la recepción de cualquier inquietud o consulta. Todos los comentarios y opiniones recibidos en el buzón fueron recopilados y puestos en consideración por parte del personal del Parque Nacional. Paralelamente, y a los efectos de fortalecer el proceso de consulta, se confeccionó una encuesta pública que estuvo disponible en la web www.pnlanin.org durante 15 días que tuvo por objeto conocer la opinión del público en torno a la realización del Proyecto y como este puede modificar la vida de las personas que viven o visitan el parque. Participaron de la encuesta 246 personas de las cuales un 91% se manifestó que luego de conocer el proyecto de la ciclo vía, su opinión al respecto es positiva.

Posteriormente, con fecha 27 de enero y a los efectos de reforzar la instancia de comunicación a la comunidad, se llevó a cabo una reunión vía ZOOM cuya convocatoria se realizó a través de invitaciones puntuales, medios de comunicación y redes sociales y estuvo destinada a prestadores y guías turísticos, cámara de comercio, municipio de San Martín de los Andes y público en general. En dicha reunión se compartió nuevamente información del proyecto y detalles técnicos de la obra prevista. Del intercambio con los participantes se abordaron preguntas diversas inclusive aquellas relacionadas con factores ambientales y sociales, como, por ejemplo, la solicitud de inclusión de rampas en miradores para personas

con movilidad reducida y consultas en torno a la necesidad de medidas para la contención de posibles desprendimientos en sectores de la ladera. Asimismo, el personal del PN LANIN tomo nota de los comentarios y se consideraron las opiniones de los participantes.

En las conclusiones del Plan de Comunicación y Consulta Pública el Parque Nacional Lanín expresa su satisfacción en torno al cumplimiento de las instancias de comunicación y consulta pública realizadas las cuales contaron con un importante grado de participación social considerando el contexto de pandemia impuesta por el COVID19.

No es menor mencionar que la ejecución del Plan de Comunicación y Consulta Pública fueron realizados en su totalidad por el personal del Parque Nacional Lanín interviniendo en su preparación y ejecución tanto personal técnico de Conservación y Uso Público, como Guardaparques y personal de Prensa y Comunicación. Al día de la fecha el PN LANIN continúa informando desde sus redes sociales sobre los avances y novedades en torno a la realización del proyecto como por ejemplo la publicación del 24 de junio donde se informa sobre la firma del CONVENIO entre el Parque Nacional y el Municipio de San Martín. Cabe mencionar que este ha generado gran expectativa en la sociedad de San Martín de los Andes y que al día de la fecha no se recibieron presentaciones o alertas por parte de la sociedad civil manifestándose en contra de su realización.

En síntesis, el Plan de Comunicación y de Consulta Pública del Proyecto constó de una etapa de difusión sobre el Proyecto, en la que se aclaraba que estaban a disposición, en la página web del PN Lanin, la documentación y el Informe de Impacto Ambiental. En esta primera etapa se utilizaron gacetillas para medios gráficos y radiales locales, de la provincia y la región, esto se complementó con las redes sociales del área protegida (Facebook, Twitter e Instagram). Una vez realizada la difusión se desarrolló una etapa consultiva y de retroalimentación. En esta etapa se realizó una presentación, mediante la aplicación Zoom, y un intercambio con las personas participantes, lo que permitió incorporar las sugerencias allí realizadas. Simultáneamente, se realizó una consulta mediante una encuesta online destinada a las personas que leían el documento del proyecto y el Informe de Impacto Ambiental. Finalmente se registraron los aportes que realizaron tanto en el Zoom como a través de las redes sociales y en el buzón digital dispuesto para consultas. Este proceso se extendió entre el 15 de enero y el 15 de febrero de 2021.

La Administración de Parques Nacionales entiende que el proceso de comunicación y consulta pública ha sido riguroso, transparente y efectivo, logrando poner en conocimiento, a una parte importante de la comunidad, sobre las características del Proyecto y sus impactos.



Parque Nacional Lanín

21 de enero · 🌐



Consulta pública por el Proyecto Senda Recreativa a Catritre

San Martín de los Andes, 21 de enero 2021- El Parque Nacional Lanín informa sobre la consulta pública del proyecto senda recreativa a Catritre.

Para ello se pondrá a disposición de cualquier organismo, entidad o persona interesada en tomar conocimiento y efectuar las observaciones que considere convenientes, el Informe de avance del Informe de Impacto Ambiental.

El proyecto podrá ser consultado a través de la página web del Parque Nacional Lanín:


www.pnlanin.org

Asimismo, se realizará una encuesta para conocer la opinión de los diferentes públicos en la página web del Parque Nacional Lanín: www.pnlanin.org

Se otorgarán quince días corridos posteriores a la publicación para recibir opiniones por parte de los interesados. Como resultado de esta instancia de participación pública, la APN evaluarán las opiniones recibidas y se realizará un informe. Si surgieran aspectos que requieran correcciones al Informe de Impacto Ambiental, los mismos serán tomados en cuenta.

Los contenidos del proyecto que refieren al Informe Medio Ambiental elaborado con el Reglamento de Evaluación de Impacto Ambiental de la Administración de Parques Nacionales aprobado mediante resolución HD n° 203/2016 y el Manual Ambiental y Social (MAS) del préstamo BID 2606/OC-AR, como la documentación técnica básica para el conocimiento de la infraestructura a desarrollar.

Las observaciones deberán ser enviadas a usopublicolanin@apn.gov.ar



Invitación al público general a informarse sobre los impactos positivos y negativos del Proyecto Ciclovía 7 lagos





Parque Nacional Lanín

@pnlanin · Parque nacional

Más información

pnlanin.org

Inicio Opiniones Fotos Videos Más

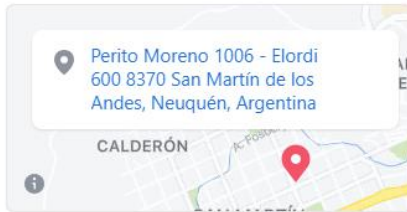
Te gusta

Mensaje



Información

Ver todo



Desde su creación, el 11 de mayo del año 1937, el Parque Nacional Lanín resguarda y protege una importante porción de bosque andinopatagónico, siendo ... Ver más

De planificación y gestión del parque - Actualizar el Plan de Manejo, acordes con las demandas y problemáticas existentes y según los objetivos y estr... Ver más

37.774 personas les gusta esto, incluidos 3 de tus amigos



38.423 personas siguen esto

24.291 personas registró una visita aquí



Parque Nacional Lanín

9 h ·



Agente del Parque Nacional Lanín capacitó a los nuevos brigadistas de Santa Fe

El guardaparque de apoyo Jorge Curiñanco, referente de incendios en la UGD Centro del Parque Nacional Lanín integró el equipo de capacitación del Servicio Nacional de Manejo de F... Ver más



Invertí bien natania

DEPTOS | CASAS | COCHERAS | LOCALES COMERCIALES

Abren una consulta popular para la ciclovia de la Ruta de los Siete Lagos

El Parque nacional Lanín dio a conocer el informe de impacto ambiental del proyecto y elaboró una encuesta para conocer la opinión de la población.

POR REDACCIÓN | 14 DE JUNIO DE 2024 A LAS 18:00 PM



Foto: Patricia Rodríguez

Colchones Ofertas

Lo último

- Una biopic de Tito Pérez y todo lo que Netflix tiene pensa...
- Un libro recoge las ideas y obsesiones de la escritora fo...
- Quién es quién en el escándalo institucional y judicial d...
- Río Negro: UPCN reunió a su Mesa

Ejemplo de uno de los tantos diarios donde se difundió la consulta pública de la Ciclovia y se compartió públicamente el informe de impacto ambiental y la encuesta para conocer la opinión de la población.

Información del Proyecto Ciclovía disponible al público general y ENCUESTA en www.pnlanin.org sitio oficial del Parque Nacional Lanín

The screenshot shows the website for Parque Nacional Lanín. The browser's address bar displays 'pnlanin.org'. The main navigation bar includes the following items: 'INFORMACIÓN', 'PROYECTO CICLOVÍA', 'ENCUESTA CICLOVÍA', 'TARIFAS DE ACCESO', 'REGISTROS', 'INFO', 'ALERTAS', 'MAPAS', and 'EVENTOS'. The 'PROYECTO CICLOVÍA' and 'ENCUESTA CICLOVÍA' items are circled in red. Below the navigation bar is a large banner image of two hikers on a rocky mountain peak. A secondary navigation bar at the bottom of the banner contains links for 'Inicio', 'Alertas', 'Mapas y Folletos', 'Circuitos', 'Sendas', 'Actividades y Guías', 'Conservación', 'Guardaparques', 'Cultura e Identidad', 'Educación', 'Normativa', and 'Descargas'. The main content area features the heading 'Parque Nacional Lanín' followed by two paragraphs of text. The first paragraph states that since its creation on May 11, 1937, the park protects a significant portion of the Andean forest and ensures the quality of tourism services. The second paragraph describes the park's 412,000 hectares as a place where nature fulfills its role in a delicate balance of colors, textures, and sounds. Below the text is a video player showing a mountain peak, with controls for '1/2', 'Ver más ta...', and 'Compartir'. The Windows taskbar at the bottom shows the date as 15/07/2021 and the time as 19:04.

Parque Nacional Lanin x PROYECTO CICLOVÍA x PROYECTO CICLOVÍA x PROYECTO CICLOVÍA x PROYECTO CICLOVÍA x 27-01-2021 PRESEN x WhatsApp x PTE Mantenimiento de la x +

drive.google.com/drive/folders/1mYB5jH8Y9xdNFJNq3xYrkUHKFm6EBOgH

Material por módulo... WCS Argentina > A... portal.gde.gob.ar En donde trabajamos BID - PROJECT DET... Correo - gbuono@... Carpeta BM GEF Careers ROMPECABEZAS -... TNC en América Lat... Lista de lectura

Drive Search in Drive


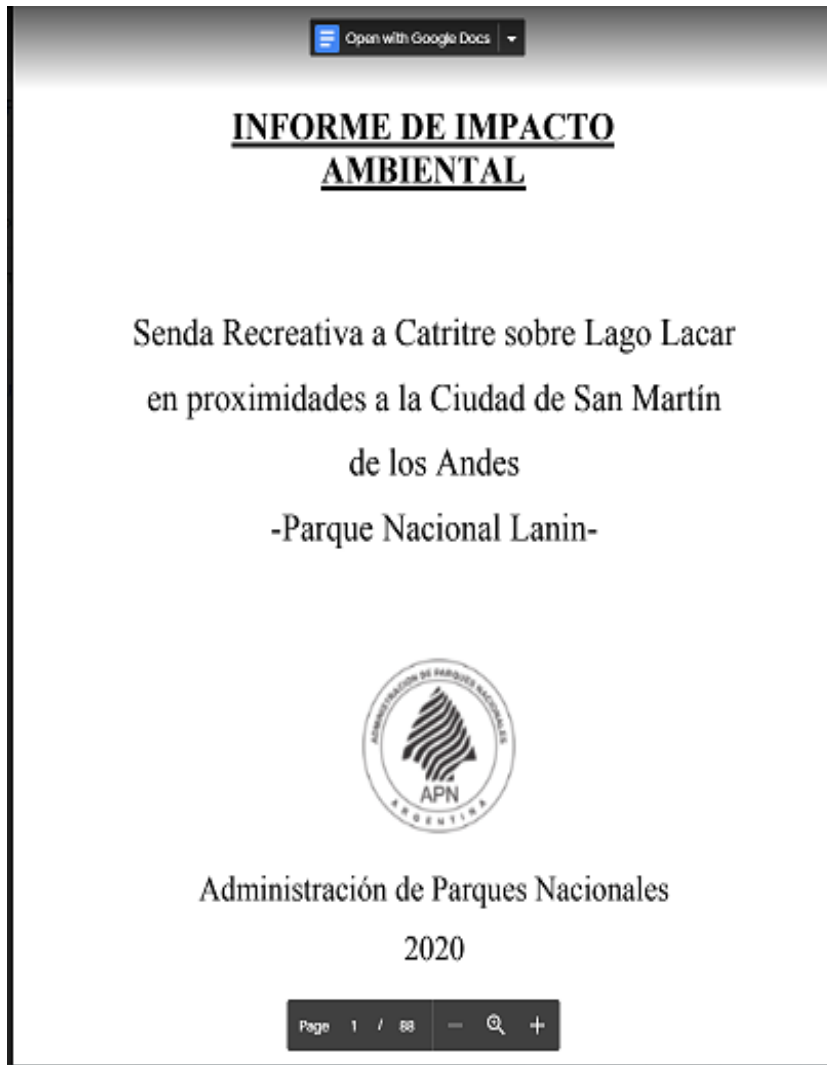
Shared with me > PROYECTO CICLOVÍA 7 LAGOS

Name	Owner	Last modified	File size
02 - Memoria descriptiva.pdf	Parque Nacional Lanin	Jan 20, 2021	Parque Nacional ... 91 KB
27-01-2021 PRESENTACIÓN DE INFORME VÍA ZOOM.docx	Parque Nacional Lanin	Apr 20, 2021	Parque Nacional ... 9 KB
Ficha de Elegibilidad Senda Recreativa a Catritre.docx	Parque Nacional Lanin	Jan 21, 2021	Parque Nacional ... 668 KB
IF-2020-89958861-APN-DTC%APNAC (IIA).pdf	Parque Nacional Lanin	Jan 21, 2021	Parque Nacional ... 9 MB

Storage (86% full)
12.97 GB of 15 GB used
Buy storage

Al hacer click en Información Proyecto Ciclovía en www.pnlanin.org el público general accede a: Memoria Descriptiva, Ficha de Elegibilidad, Informe de Impacto Ambiental

Windows taskbar: 16°C Lluvia ligera 19:08 15/07/2021



El informe de impacto ambiental puesto a disposición del público en general en el marco de la Consulta Pública es un documento sintético que aborda los impactos positivos y negativos del Proyecto escrito en un lenguaje coloquial de fácil comprensión e interpretación. Posee un índice que facilita la identificación de la información de una manera clara, rápida y efectiva. En sus conclusiones se presenta un resumen de los principales impactos tanto positivos como negativos del Proyecto que facilita la comprensión sobre la magnitud del impacto que esta obra tendrá en el ambiente y en la vida de las personas que viven y visitan la ciudad de San Martín de los Andes y el PN Lanín. Los documentos se encuentran actualmente colgados en el sitio oficial www.pnlanin.org



Parque Nacional Lanin

24 de junio a las 11:26 · 🌐



Ciclovia a Catritre: Se firmó el convenio entre el Parque Nacional Lanin y el Municipio de San Martín de los Andes

El proyecto se refiere a la ejecución de una Ciclovia que prevé su desarrollo dentro de la zona de camino de la Ruta Nacional N°40.

El intendente de San Martín Carlos Saloniti y el intendente del Parque Nacional Lanin, Salvador Vellido, firmaron este miércoles el convenio para la ejecución de los primeros cuatro kilómetros y medio de ciclovia a la vera de la Ruta Nacional 40, que se construirá desde la costanera hasta Catritre.

Se trata de una obra que será financiada por el Banco Interamericano de Desarrollo y que se logró "gracias al acompañamiento y trabajo conjunto entre la Provincia, la Nación, el Municipio y el Parque Lanin", explicó Carlos Saloniti.

Por su parte, Salvador Vellido, remarcó la importancia de este proyecto conjunto para seguir mejorando y ampliando los servicios y atractivos que se brindan en la zona.

La obra está planificada para ser construida paralela al eje de la Ruta Nacional 40, siendo el primer tramo jurisdicción de la Municipalidad de San Martín de los Andes y el resto del Parque Nacional Lanín.

Se inicia en el km 2211 de la misma, coincidente con el paseo existente sobre el Lago Lacar (Jurisdicción del Municipio de San Martín de los Andes) dándole continuidad al egreso de la Ciudad de San Martín de los Andes, continuando hasta el acceso al camping y playa Catritre, totalizando 4400 metros de desarrollo.

La obra objeto del presente se realizará con Ejecución de la Administración de Parques Nacionales, quien a su vez actúa como Subejecutor del Programa 2606/OC-AR, siendo la misma financiada parcialmente por el Banco Interamericano de Desarrollo, dentro del mencionado Programa a través del Ministerio de Turismo de Nación.



**Últimas novedades
publicadas en el Facebook del
PN LANIN sobre el CONVENIO
firmado entre el Parque
Nacional y el Municipio de
San Martín.**

